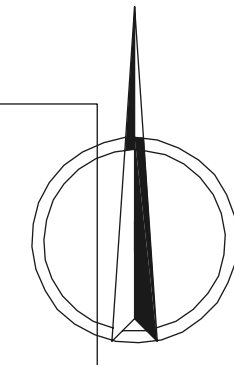


LEYENDA DE SUELOS	
TIPO DE SUELO	CODIGO
SUELO URBANO DIRECTO	SU
SUELO URBANO REMITIDO A PERI	PERI
SUELO URBANO REMITIDO A PLAN ESPECIAL	PE
SUELO URBANIZABLE PROGRAMADO	SUP
PLANEAMIENTO APROBADO INCORPORADO	PA
PLANEAMIENTO APROBADO CON MODIFICACIONES	PAM
SUELO URBANIZABLE NO PROGRAMADO	SUNP
SISTEMAS GENERALES	SG

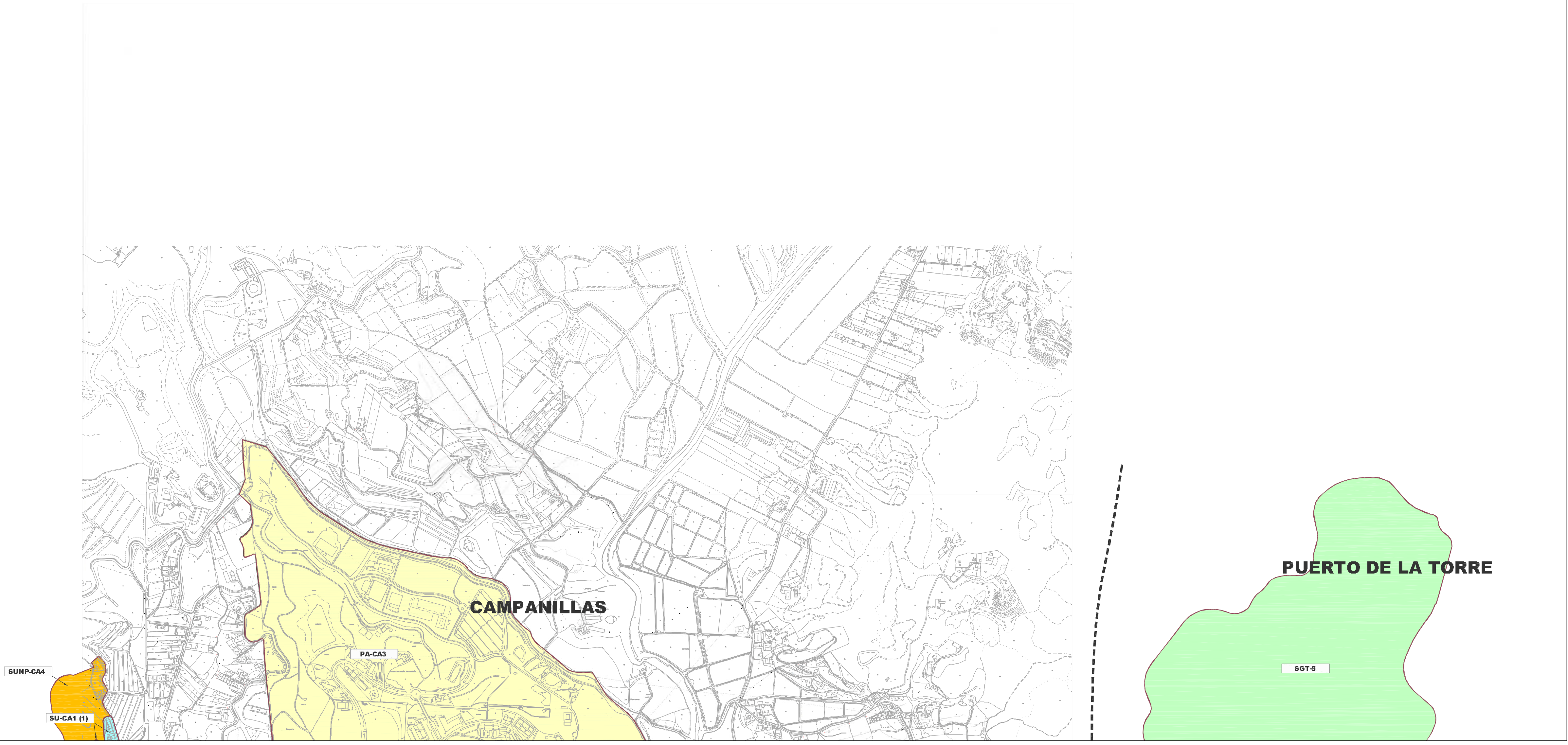
1	2	3
4	5	6
7	8	

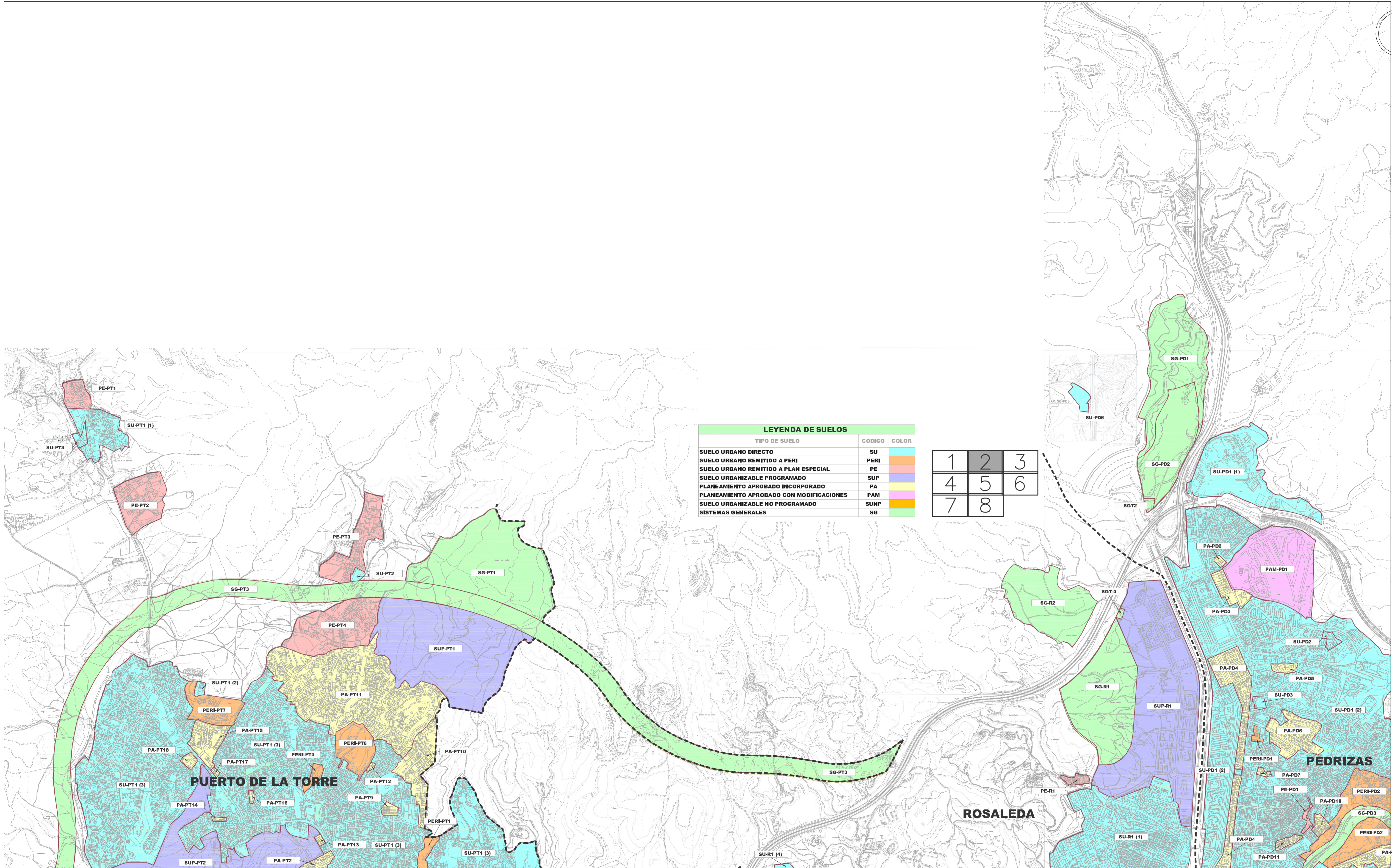
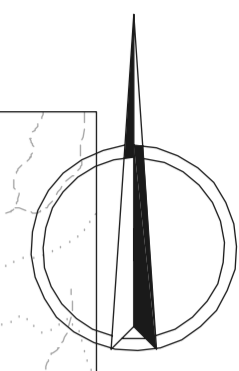
### 3.6.- PLANTAS DE IDENTIFICACION DE SECTORES SOBRE CARTOGRAFIA DIGITAL



LEYENDA DE SUELOS		
TIPO DE SUELO	CODIGO	COLOR
SUELO URBANO DIRECTO	SU	[Color]
SUELO URBANO REMITIDO A PERI	PERI	[Color]
SUELO URBANO REMITIDO A PLAN ESPECIAL	PE	[Color]
SUELO URBANIZABLE PROGRAMADO	SUP	[Color]
PLANEAMIENTO APROBADO INCORPORADO	PA	[Color]
PLANEAMIENTO APROBADO CON MODIFICACIONES	PAM	[Color]
SUELO URBANIZABLE NO PROGRAMADO	SUNP	[Color]
SISTEMAS GENERALES	SG	[Color]

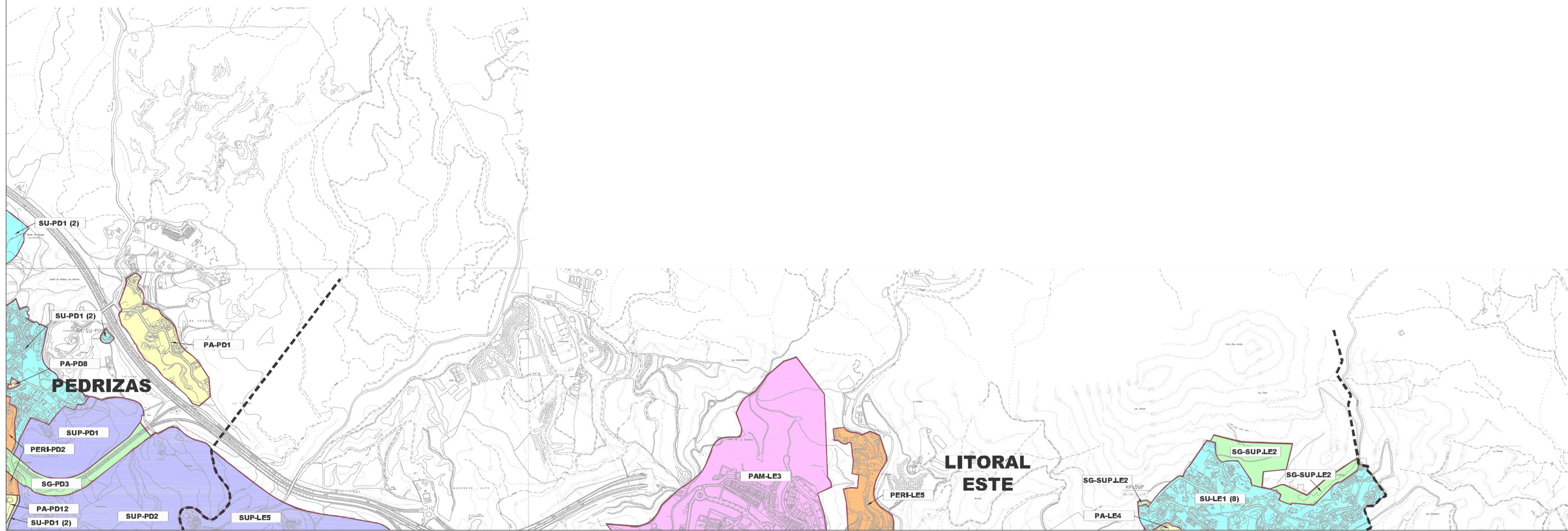

1	2	3
4	5	6
7	8	





LEYENDA DE SUELOS		
TIPO DE SUELO	CODIGO	COLOR
SUELO URBANO DIRECTO	SU	Cyan
SUELO URBANO REMITIDO A PERI	PERI	Orange
SUELO URBANO REMITIDO A PLAN ESPECIAL	PE	Red
SUELO URBANIZABLE PROGRAMADO	SUP	Blue
PLANEAMIENTO APROBADO INCORPORADO	PA	Yellow
PLANEAMIENTO APROBADO CON MODIFICACIONES	PAM	Pink
SUELO URBANIZABLE NO PROGRAMADO	SUNP	Light Blue
SISTEMAS GENERALES	SG	Green

1	2	3
4	5	6
7	8	



LEYENDA DE SUELOS		
TIPO DE SUELO	CODIGO	COLOR
SUELO URBANO DIRECTO	SU	Cyan
SUELO URBANO REMITIDO A PERI	PERI	Orange
SUELO URBANO REMITIDO A PLAN ESPECIAL	PE	Light Blue
SUELO URBANIZABLE PROGRAMADO	SUP	Blue
PLANEAMIENTO APROBADO INCORPORADO	PA	Yellow
PLANEAMIENTO APROBADO CON MODIFICACIONES	PAM	Pink
SUELO URBANIZABLE NO PROGRAMADO	SUNP	Light Green
SISTEMAS GENERALES	SG	Green

1	2	3
4	5	6
7	8	



GERENCIA DE URBANISMO DE MÁLAGA  
(OBRAS E INFRAESTRUCTURAS)



Ingenieros Consultores del Sur, S.L.  
c/ Manuel Azuaga (Cjto. Azucarera)  
29740 Torre del Mar (Málaga)  
tlf: 95 254 70 54 fax: 95 254 14 95  
www.ics-es.com | ics@ics-es.com

AUTOR:  
D. JUAN JOSE SOTO MESA  
ING. DE CAMINOS C. Y P.

ESCALAS  
1/10.000  
0 100 200 300 400 500m  
ORIGINALES A-1

TITULO:  
ESTUDIO DE LOS RECURSOS HIDRICOS PARA LA ELABORACION  
DEL PLAN GENERAL DE ORDENACION URBANA DE MÁLAGA

PLANO N°:  
3.6.1

DESIGNACION:  
PLANTA DE IDENTIFICACION DE SECTORES SOBRE CARTOGRAFIA DIGITAL  
(HOJA 3)

HOJA: DE:  
3 8  
FECHA:  
ABRIL 2.008